











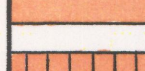

















**ΠΙΝΑΚΑΣ ΠΡΟΝΟΙΩΝ ΖΩΝΩΝ  
ΔΗΛΩΣΗ ΠΟΛΙΤΙΚΗΣ**

	Ζώνη	Ανώτατος Συντελεστής Δόμησης	Ανώτατο Ποσοστό Κόλυψης	Ανώτατος Αριθμός Ορόφων	Ανώτατο Ύψος σε μέτρα
	H1	1.20:1	0.70:1	2/3	8.30/11.40
	H2	0.90:1	0.50:1	2	8.30
	H2β	0.80:1	0.45:1	2	8.30
	H3	0.60:1	0.35:1	2	8.30
	H4	0.40:1	0.25:1	2	8.30
	H4α	0.50:1	0.30:1	2	8.30
	H5	0.30:1	0.20:1	2	8.30
	H5α	0.35:1	0.20:1	2	8.30
	H6	0.20:1	0.20:1	2	8.30
	H6α	0.25:1	0.15:1	2	8.30
	H6β	0.20:1	0.15:1	2	8.30
	H7	0.15:1	0.15:1	2	8.30
	H8	0.10:1	0.10:1	2	8.30
	Π1	0.15:1	0.15:1	2	8.30
	Π2	0.10:1	0.10:1	2	8.30

H: Ζώνες με επικρατούσα χρήση την κατοικία.  
 Π: Ζώνες παραθεριστικής κατοικίας.  
 E1: Βιοτεχνική Ζώνη περιορισμένου βαθμού οχληρίας.  
 E2: Βιοτεχνική Ζώνη αυξημένου βαθμού οχληρίας.  
 B1: Βιομηχανική Ζώνη περιορισμένου βαθμού οχληρίας.  
 B2: Βιομηχανική Ζώνη αυξημένου βαθμού οχληρίας.  
 Δ1: Ζώνη στην οποία επιτρέπεται η ανέγερση υποστατικών για μαζική εκτροφή ζώων και πτηνών εξαιρουμένων των χοίρων.  
 Δ2: Ζώνη στην οποία επιτρέπεται η ανέγερση υποστατικών για μαζική εκτροφή ζώων και πτηνών συμπεριλαμβανομένων των χοίρων.  
 Γ: Γεωργικές Ζώνες.  
 Ζ: Ζώνες Προστασίας (αρχαιολογικοί χώροι, χώροι φυσικής καλλονής, δάση, υδατοφράκτες, καλή γεωργική γή κλπ.).

	Ζώνη	Ανώτατος Συντελεστής Δόμησης	Ανώτατο Ποσοστό Κόλυψης	Ανώτατος Αριθμός Ορόφων	Ανώτατο Ύψος σε μέτρα
	E1	0.90:1	0.50:1	2	-
	E2	0.90:1	0.50:1	2	-
	B1	0.90:1	0.50:1	2	-
	B2	0.90:1	0.50:1	2	-
	Δ1	όπως καθορίζονται	στη Δήλωση Πολιτικής		
	Δ2	όπως καθορίζονται	στη Δήλωση Πολιτικής		
	Γ1	0.20:1	0.15:1	2	8.30
	Γ2	0.15:1	0.10:1	2	8.30
	Γ3	0.10:1	0.10:1	2	8.30
	Z1	0.06:1	0.06:1	2	8.30
	Z2	0.03:1	0.03:1	1	5.00
	Z3	0.01:1	0.01:1	1	5.00
	Z4	0.005:1	0.005:1	1	5.00

Σημειώσεις:

Για τις πιο πάνω ζώνες ισχύουν επιπρόσθετα οι πρόνοιες που καθορίζονται στο κείμενο της Δήλωσης Πολιτικής.

**Π Ι Ν Α Κ Α Σ Π Ρ Ο Ν Ο Ι Ω Ν Ζ Ω Ν Ω Ν  
" Δ Η Λ Ω Σ Η Π Ο Λ Ι Τ Ι Κ Η Σ "**

	Ζώνη	Ανώτατος Συντελ. Δομήσεως	Ανώτατο Ποσοστό Κάλυψης	Ανώτατος Αριθμός Ορόφων	Ανώτατο Ύψος σε μέτρα
<i>redline</i>	H1	1.20:1	0.70:1	2/3	8.30/11.40
P.55	H2	0.90:1	0.50:1	2	8.30
P.55	H3	0.60:1	0.35:1	2	8.30
P.138	H4	0.40:1	0.25:1	2	8.30
P.138	H5	0.30:1	0.20:1	2	8.30
P.138	H6	0.20:1	0.20:1	2	8.30
P.149	H7	0.15:1	0.15:1	2	8.30
P.149	H8	0.10:1	0.10:1	2	8.30
	Π	0.10:1	0.10:1	2	8.30
5	E1	0.90:1	0.50:1	2	-
75	E2	0.90:1	0.50:1	2	-

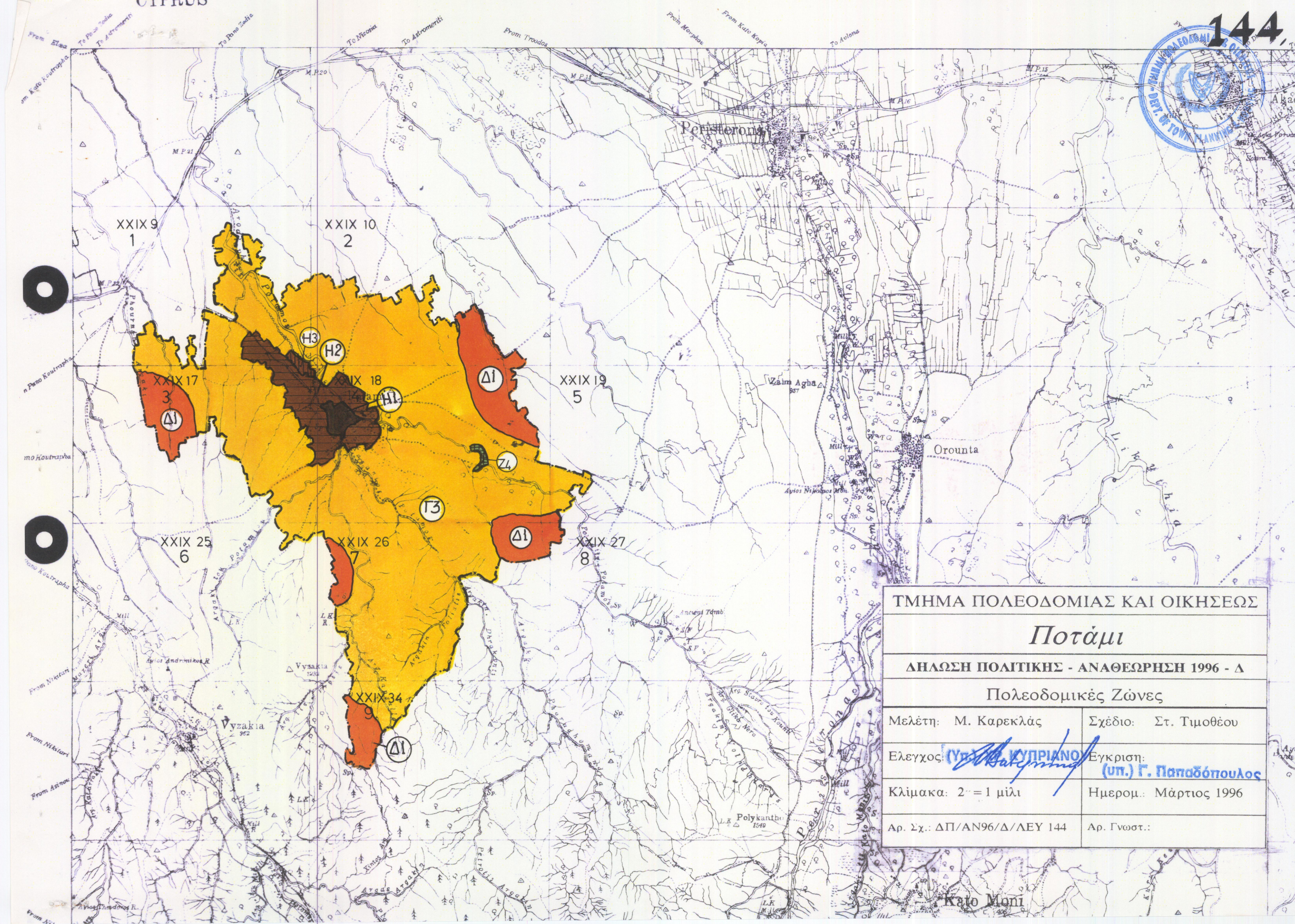
	Ζώνη	Ανώτατος Συντελ. Δομήσεως	Ανώτατο Ποσοστό Κάλυψης	Ανώτατος Αριθμός Ορόφων	Ανώτατο Ύψος σε μέτρα
P.178	B1	0.90:1	0.50:1	2	-
P.178	B2	0.90:1	0.50:1	2	-
P.62	Δ1	Όπως καθορίζονται στη "Δήλωση Πολιτικής"			
P.62	Δ2	Όπως καθορίζονται στη "Δήλωση Πολιτικής"			
P.42	Γ1	0.20:1	0.15:1	2	8.30
P.42	Γ2	0.15:1	0.10:1	2	8.30
P.42	Γ3	0.10:1	0.10:1	2	8.30
P.29	Z1	0.06:1	0.06:1	2	8.30
P.29	Z2	0.03:1	0.03:1	1	5
P.122	Z3	0.01:1	0.01:1	1	5
P.122	Z4	0.005:1	0.005:1	1	5

H: Ζώνες με επικρατούσα χρήση την κατοικία.  
 Π: Ζώνη παραθεριστικής κατοικίας.  
 E1: Βιοτεχνική Ζώνη περιορισμένου βαθμού οχληρίας.  
 E2: Βιοτεχνική Ζώνη αυξημένου βαθμού οχληρίας.  
 B1: Βιομηχανική Ζώνη περιορισμένου βαθμού οχληρίας.  
 B2: Βιομηχανική Ζώνη αυξημένου βαθμού οχληρίας.  
 Δ1: Ζώνη στην οποία επιτρέπεται η ανέγερση υποστατικών για μαζική εκτροφή ζώων και πτηνών εξαιρουμένων των χοίρων.  
 Δ2: Ζώνη στην οποία επιτρέπεται η ανέγερση υποστατικών για μαζική εκτροφή ζώων και πτηνών συμπεριλαμβανομένων των χοίρων.  
 Γ: Γεωργικές Ζώνες.  
 Z: Ζώνες Προστασίας (αρχαιολογικοί χώροι, χώροι φυσικής καλλονής, δάση, υδατοφράκτες, καλή γεωργική γη).

Σημείωση: Για τις πιο πάνω ζώνες ισχύουν επιπρόσθετα οι πρόνοιες που καθορίζονται στο κείμενο της "Δήλωσης Πολιτικής".

*Η Διαγράμμιση είναι σε όλες τις ζώνες μείρη με εξαίρεση την ζώνη Π στην οποία η διαγράμμιση είναι μηδενική. Στα λεπτομερή σχέδια θα χρησιμοποιείται το μόντε με αριθμό P4.*

**ΑΚΥΡΟΝ**



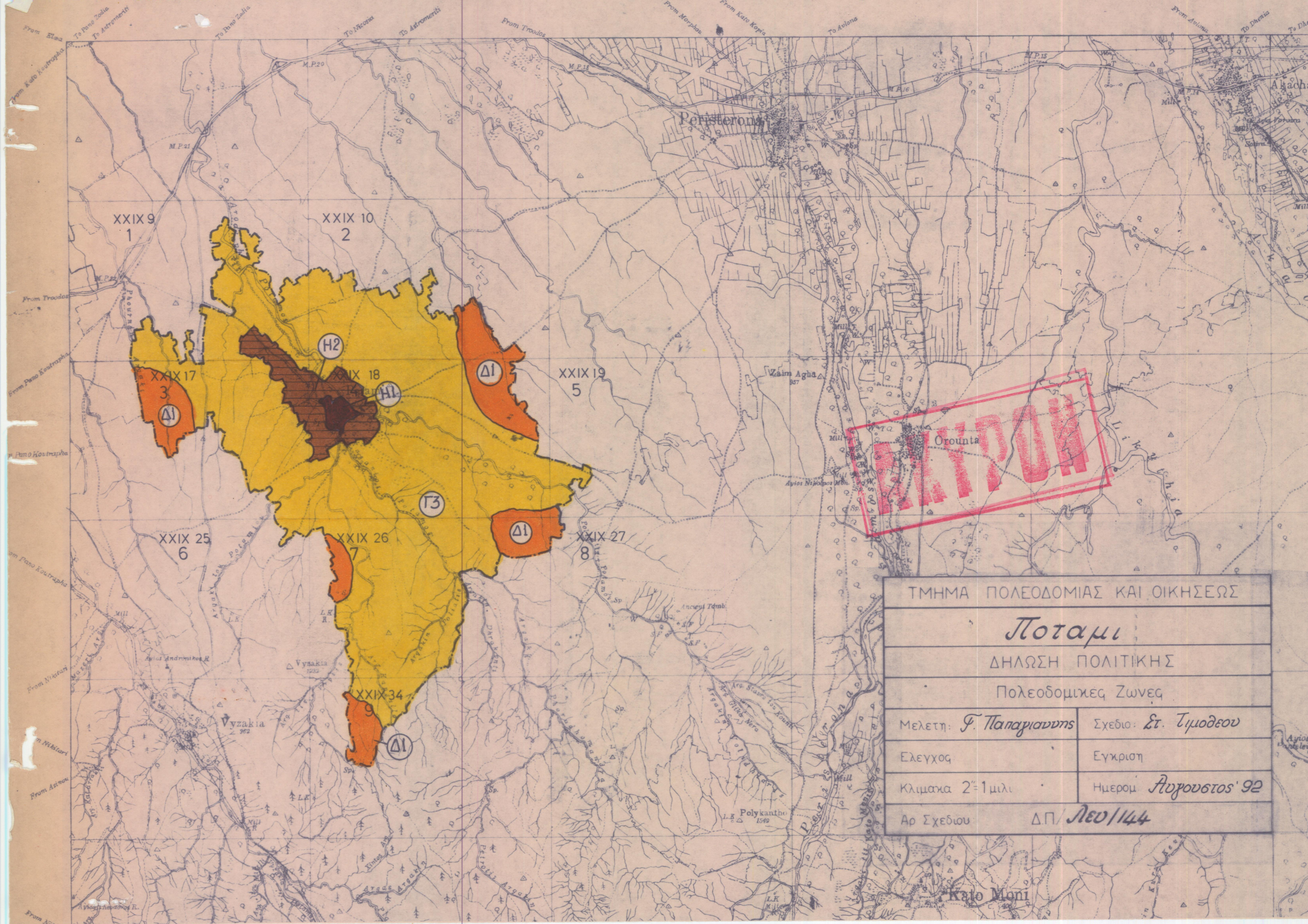
ΤΜΗΜΑ ΠΟΛΕΟΔΟΜΙΑΣ ΚΑΙ ΟΙΚΗΣΕΩΣ

**Ποτάμι**

ΔΗΛΩΣΗ ΠΟΛΙΤΙΚΗΣ - ΑΝΑΘΕΩΡΗΣΗ 1996 - Δ

Πολεοδομικές Ζώνες


Μελέτη: Μ. Καρεκλάς	Σχέδιο: Στ. Τιμοθέου
Ελεγχος: (υπ.) <b>Γ. ΚΥΠΡΙΑΝΟΣ</b>	Εγκριση: (υπ.) <b>Γ. Παπαδόπουλος</b>
Κλίμακα: 2" = 1 μίλι	Ημερομηνία: Μάρτιος 1996
Αρ. Σχ.: ΔΠ/ΑΝ96/Δ/ΛΕΥ 144	Αρ. Γνωστ.:



ΤΜΗΜΑ ΠΟΛΕΟΔΟΜΙΑΣ ΚΑΙ ΟΙΚΗΣΕΩΣ	
<i>Ποταμι</i>	
ΔΗΛΩΣΗ ΠΟΛΙΤΙΚΗΣ	
Πολεοδομικές Ζώνες	
ΜΕΛΕΤΗ: <i>Γ. Παπαγιαννής</i>	ΣΧΕΔΙΟ: <i>Ετ. Τιμοθεου</i>
ΕΛΕΓΧΟΣ	ΕΓΚΡΙΣΗ
ΚΛΙΜΑΚΑ 2"=1μιλί	ΗΜΕΡΟΜ <i>Αυγούστου '92</i>
Αρ Σχεδίου	ΔΠ/ <i>Λεο/144</i>

ASTROMERITIS VILLAGE

SHEET XXIX PLAN 9



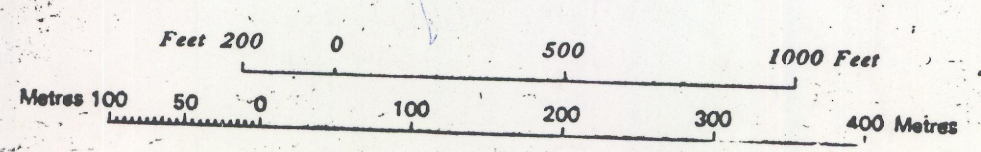
PANO KOUTRAPHA VILLAGE KATO KOUTRAPHA VILLAGE

Surveyed by Dept. of Lands & Surveys, 1921  
State Copyright Reserved  
Revised from D.L.O. plans, 1983, 1985, 1989, 1990

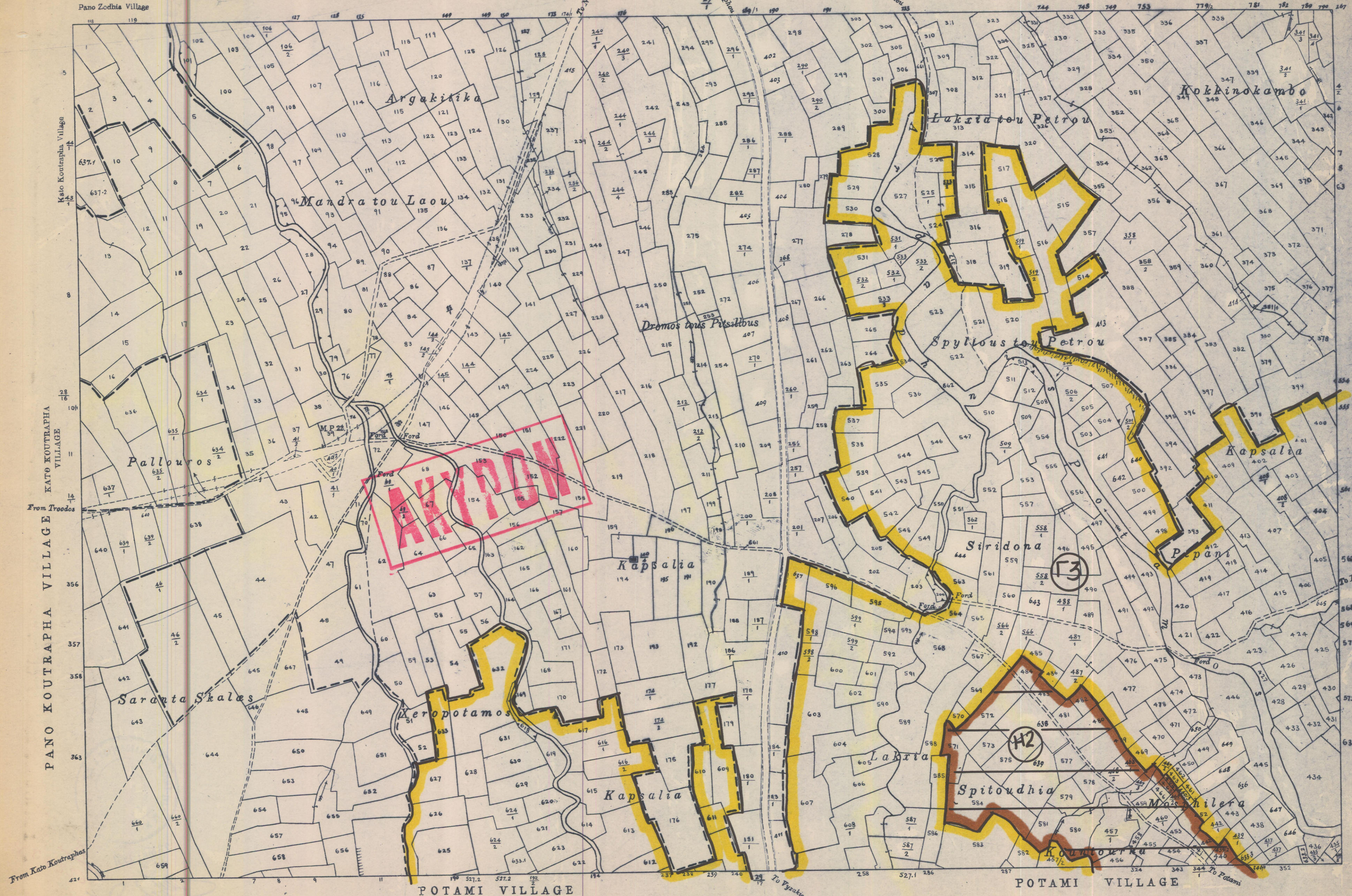
POTAMI VILLAGE

POTAMI VILLAGE

Scale 1:5000

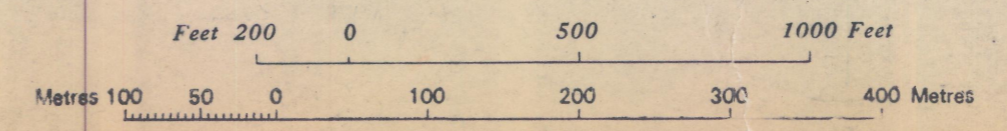


ASTROMERITIS VILLAGE



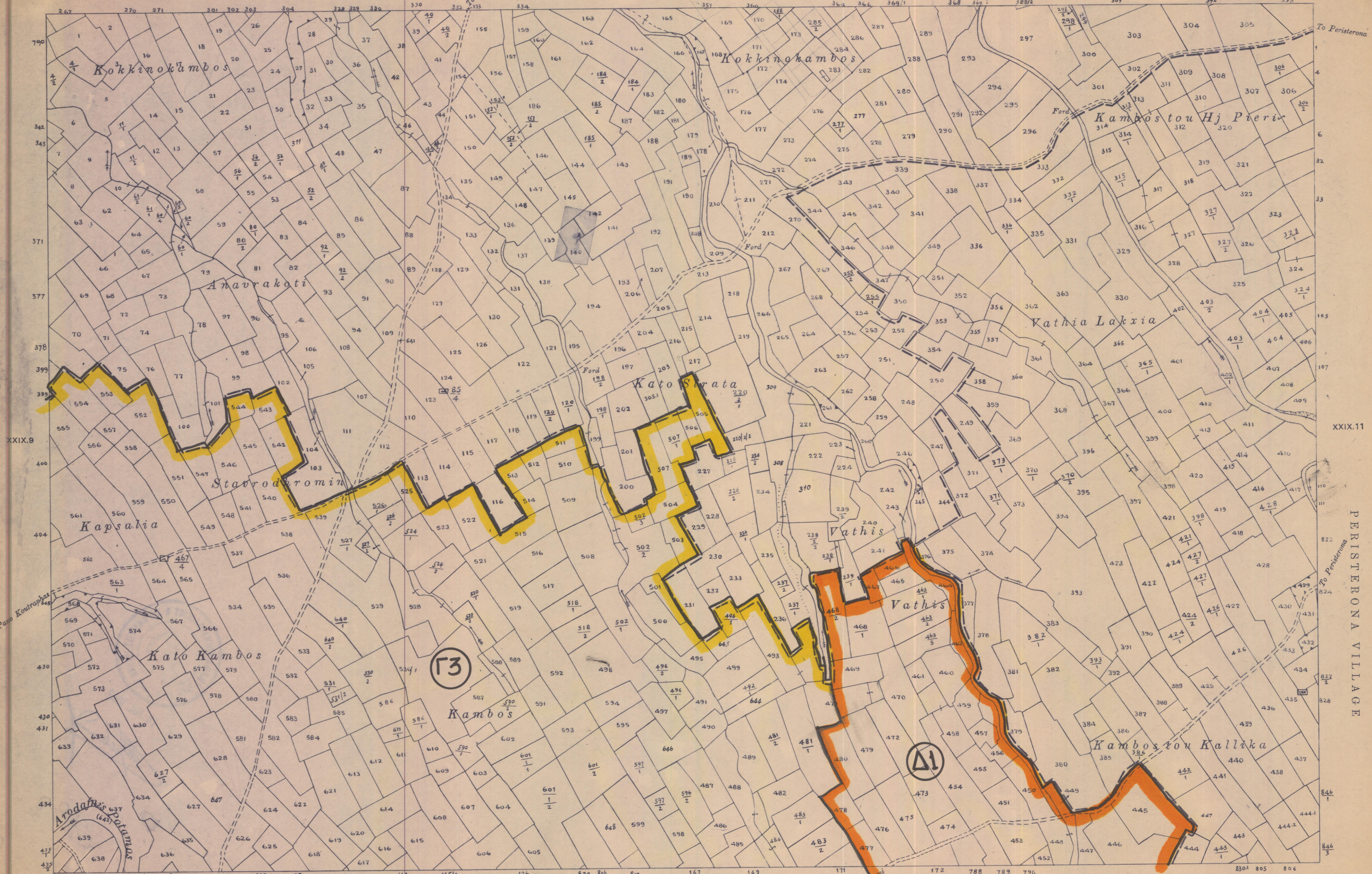
Surveyed by Dept. of Lands & Surveys, 1921  
 State Copyright Reserved  
 Revised from D.L.O. plans, 1983, 1985, 1989, 1990

Scale 1:5000



ASTROMERITIS VILLAGE

XXIX.2

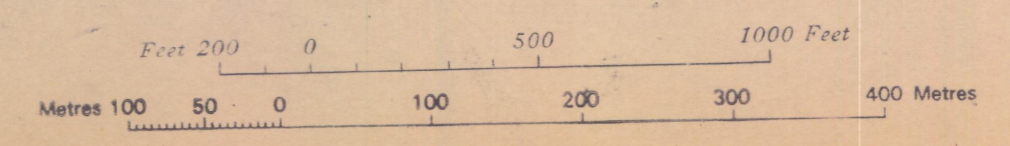


Surveyed by Dept. of Lands & Surveys, 1820, 1820  
 State Copyright Reserved  
 Revised from D.L.O. plans: 1983, 1986, 1989, 1990

POTAMI VILLAGE

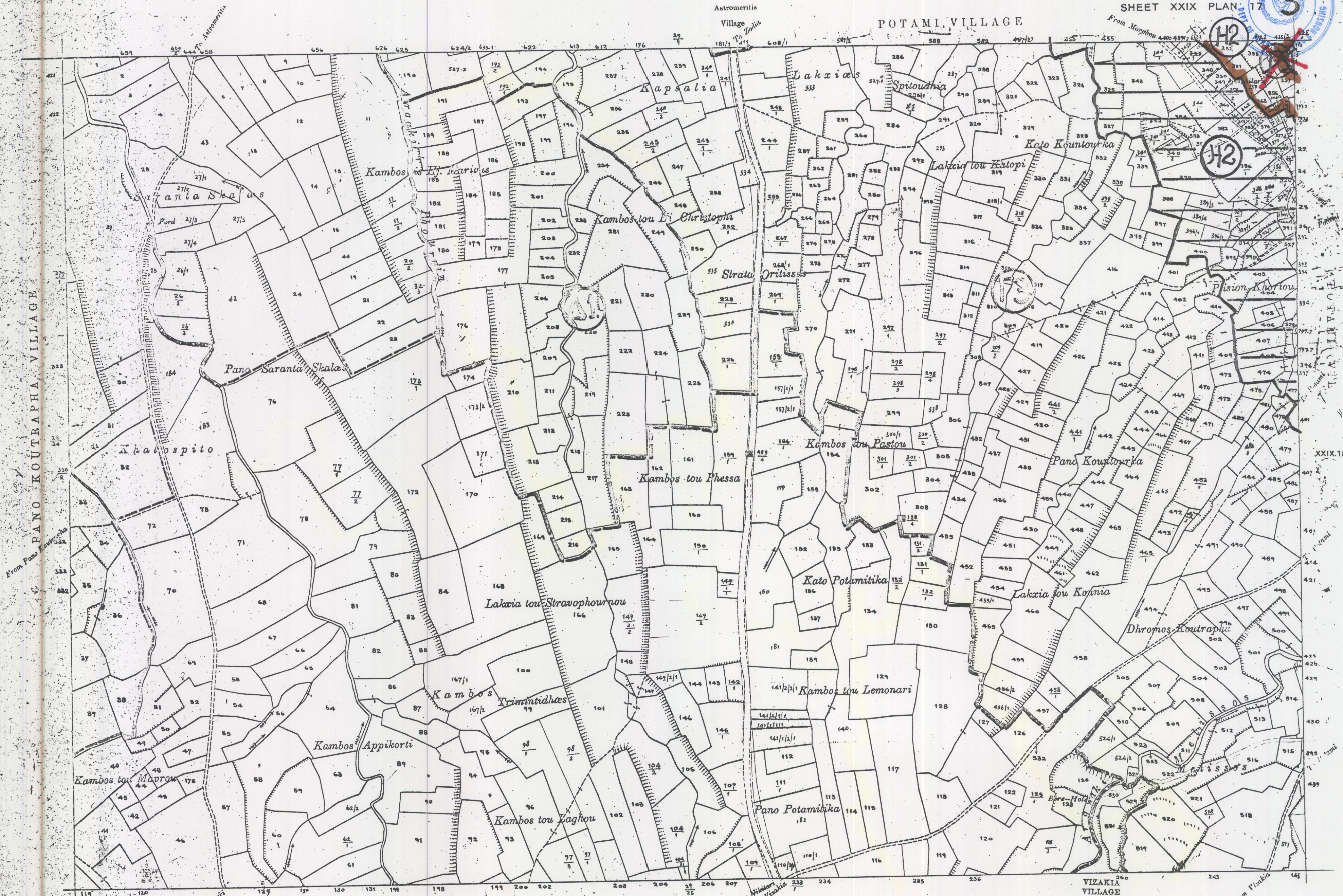

XXIX.18

Scale 1 : 5000



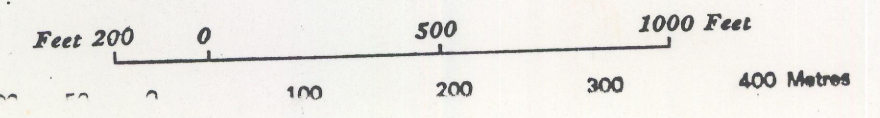
XXIX.11

PERISTERONA VILLAGE

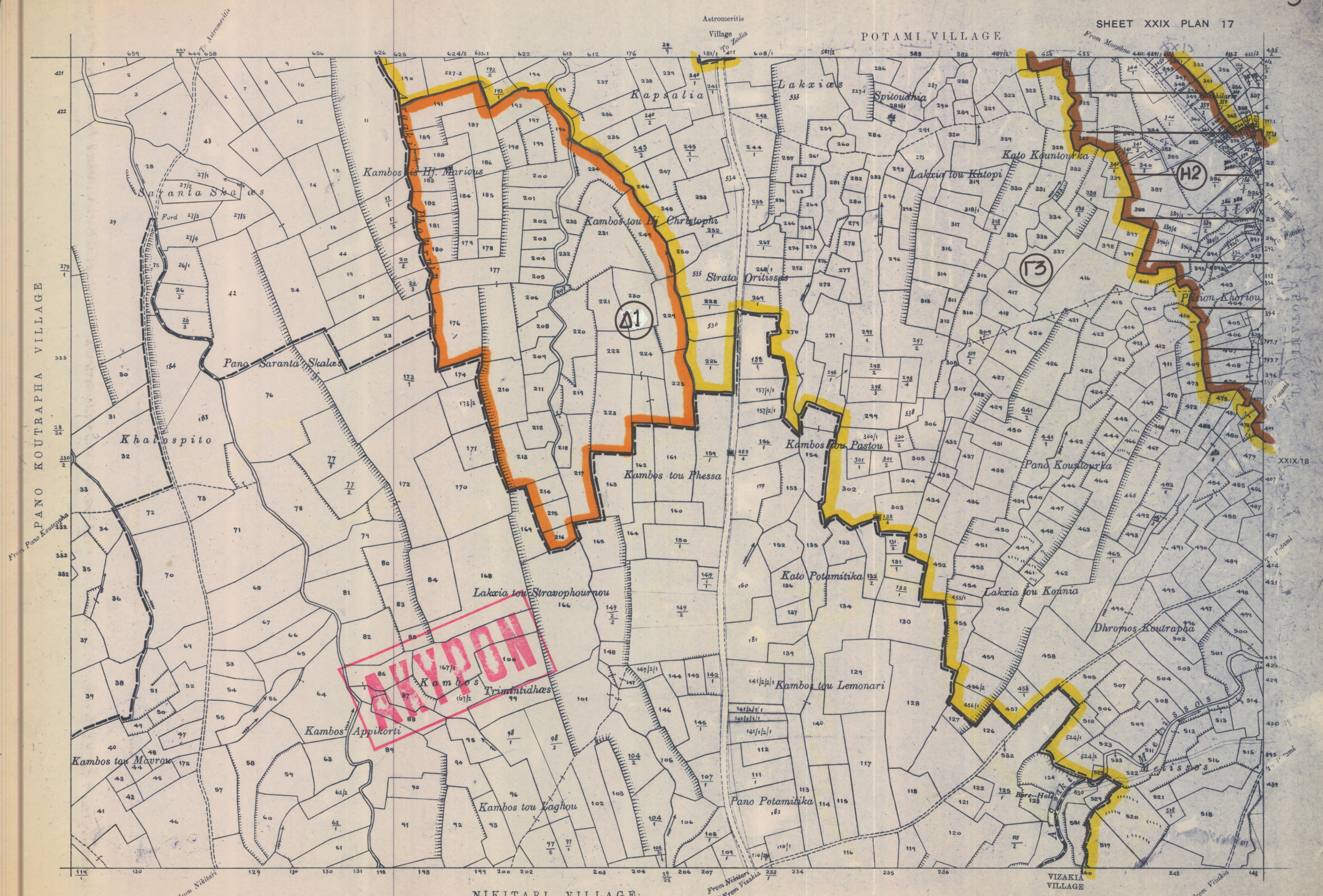


Surveyed by Dept. of Lands & Surveys, 1925  
State Copyright Reserved  
Revised from D.L.O. plans, 1982, 1985, 1989, 1990

Scale 1 : 5000



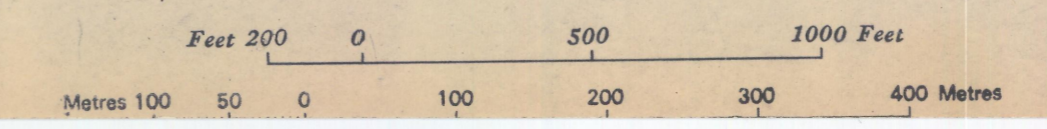




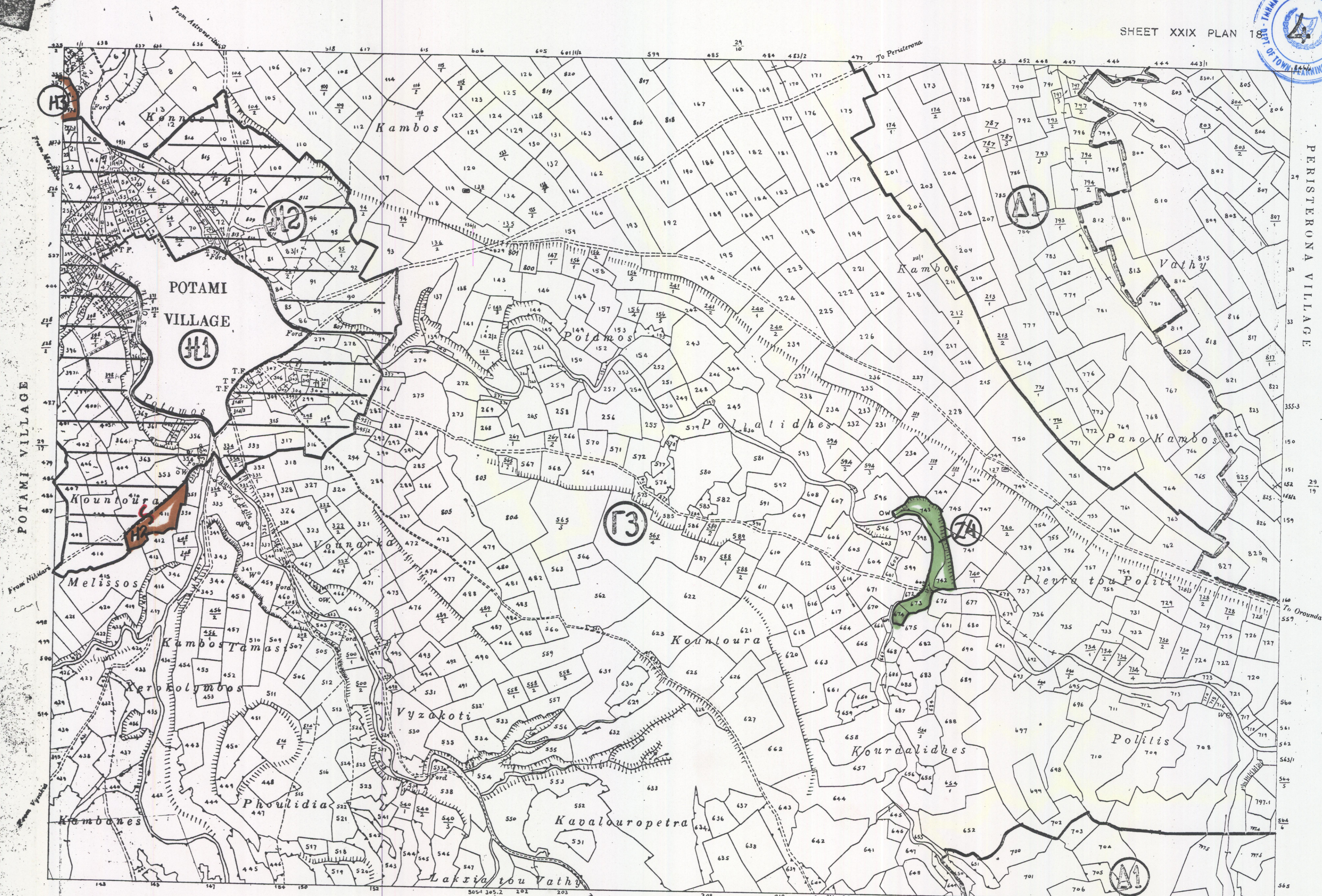

Surveyed by Dept. of Lands & Surveys, 1925  
 State Copyright Reserved  
 Revised from D.L.O. plans, 1982, 1985, 1989, 1990

NIKITARI VILLAGE

Scale 1 : 5000




XXIX.18



POTAMI VILLAGE

PERISTERONA VILLAGE

Surveyed by Dept. of Lands & Surveys, 1921  
State Copyright Reserved  
Revised from D.L.O. plans July 1983, 1989, 1990




Scale 1:5000



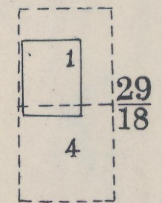
Surveyed by Dept. of Lands & Surveys, 1921  
 State Copyright Reserved  
 Revised from D.L.O. plans July 1983, 1989, 1990

Scale 1:5000

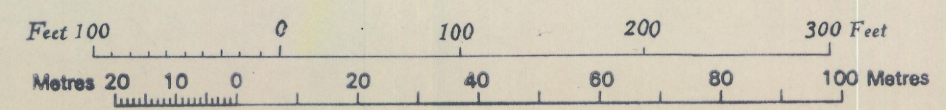


# POTAMI

REFERENCE



Scale 1 : 1250



PERISTERONA VILLAGE  
PERISTERONA VILLAGE

XXIX.11

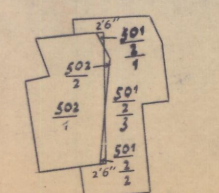
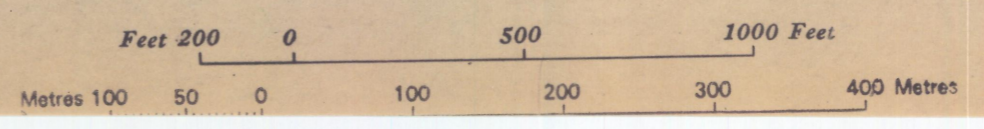


POTAMI VILLAGE

OROUNTA VILLAGE

Surveyed by Dept. of Lands & Surveys, 1921  
State Copyright Reserved  
Revised from D.L.O. plans, 1982, 1989

Scale 1:5000




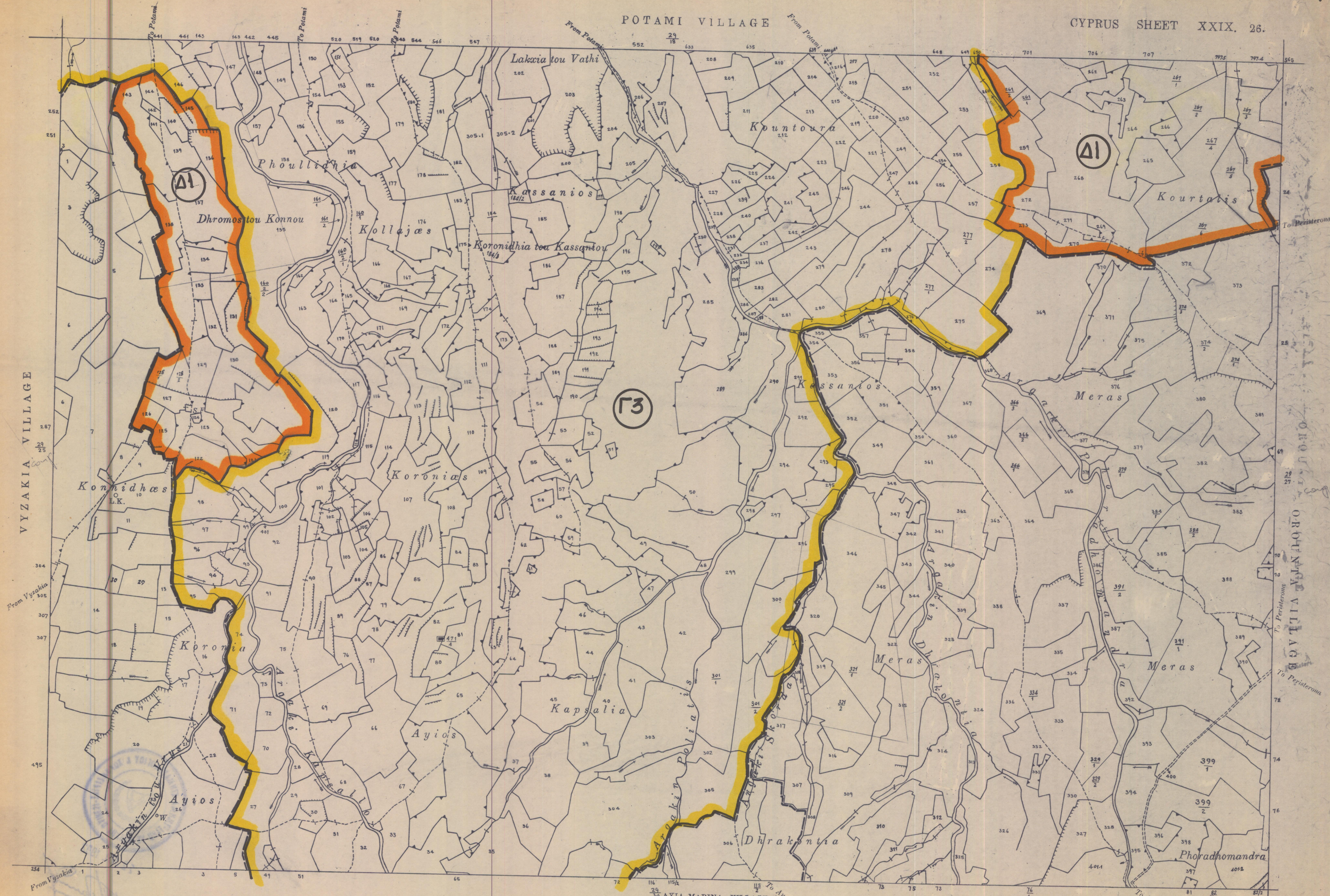
XXIX.20



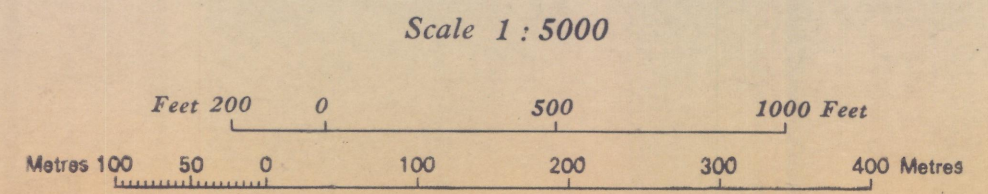
Surveyed by Dept. of Lands & Surveys, 1925  
 State Copyright Reserved  
 Revised from D.L.O. plans, 1932, 1985, 1987, 1990

Scale 1 : 5000



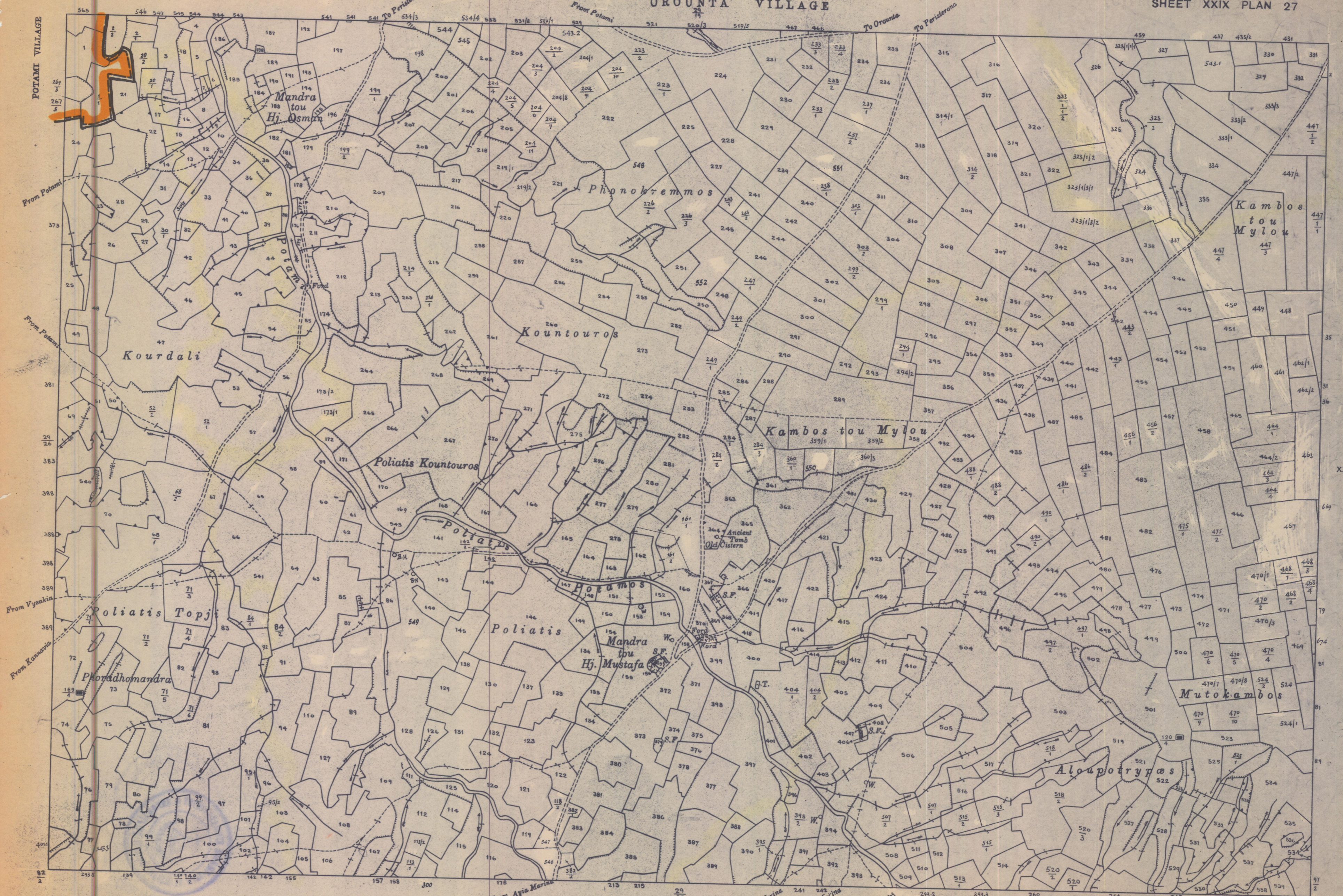


Surveyed by Dept. of Lands & Surveys, 1924  
 State Copyright Reserved  
 Revised from D.L.O. plans, 1977, 1989




OROUNTA VILLAGE

SHEET XXIX PLAN 27



Surveyed by Dept. of Lands & Surveys, 1924  
 State Copyright Reserved  
 Revised from D.L.O. plans, 1983, 1986, 1989

Scale 1:5000



XXIX.28